



Môj nápad pre región Turisticko – náučný chodník Rohatá skala - Hrádok

Úvod

- volám sa **Patrícia Matejovičová**
- som študentkou Strednej odbornej školy Juraja Ribaya
- študujem **III. ročník pracovník marketingu**

Ja a môj kolektív sme si zvolili **mikroregión Podhorie..**

Cieľom našej práce bolo:

- ▶ Zviditeľniť, charakterizovať, opísať obec Čierna Lehota
- ▶ vytvoriť náučný chodník v danej obci
- ▶ spracovať bulletin a propagačný materiál
(sprostredkovanie zistených informácií do ZŠ, SOŠ v okolí)

Predstavenie tímu:

Ja a môj kolektív sme si dali meno Bábači,
ktorí skúmajú, hľadajú, snoria a zisťujú zaujímavosti o
obciach v okolí Bánoviec nad Bebravou



Náš slogan znie:

**Slovensko je naša zem,
preskúmať ho s Vami chcem...**

Naše logo



Bádači

Spolupracujeme:

- ▶ s učiteľmi a s majstrami odborného výcviku z našej školy
- ▶ so starostom obce Čierna Lehota
- ▶ s primátorom mesta Bánovce nad Bebravou
- ▶ s klubom slovenských turistov ,
- ▶ s environmentálnou organizáciou „Strom života“
- ▶ s Nadáciou Orange

Nadácia Orange :

- ▶ oslovili sme Nadáciu Orange,
- ▶ bol to priestor pre moderný spôsob vzdelávania,
- ▶ náš nápad bol podporený sumou 1000 €,
- ▶ vďaka nadácií Orange sme vybudovali turisticko –
náučný chodník
- ▶ rozšírili vedomosti o krásach okolia Bánoviec nad
Bebravou

Naše začiatky práce:

Pracovné stretnutie s primátorom mesta Bánoviec nad Bebravou



Stretnutie so starostom obce Čierna Lehota



Stretnutie s vedúcim pre Trenčiansky kraj z environmentálnej organizácie Strom života s Mgr. Vladimírom Dobiášom



Výsledky našej práce:

- Banner
- Propagačné materiály
- Realizácia a otvorenie náučného chodníka
- Omaľovánky do MŠ

Banner



Vitajte v ČIERNEJ LEHOTE

Náučný chodník

Sokolná skala

Hrádok a Dubná skala

Zvonicka na starom cintoríne

Madona na starom cintoríne

Sušiareň

Materina dúška

Rieka Bebrava

Výhľad z Rohatej skaly




Propagačné materiály:



Obec
Čierna Lehota



Rozvrh hodín

 1 2 3 4 5 6 7							
Po							
Ut							
St							
Št							
Pi							

Bulletin



Turisticko-informačný materiál



ČIERNA LEHOTA

Vitajte v ČIERNEJ LEHOTE

Náučný chodník

Náučný chodník realizuje SOS Juraja Ribáya Bánovce nad Bebravou

Sokoľná skala Hrádok a Dubná skala Zvonička na starom cintoríne Madona na starom cintoríne Sušiareň ovocia Materina dúška Rieka Bebrava Výhľad z Rohatej skaly

Turistická značka:

Náročnosť trasy: mierne náročná

Dĺžka trasy: cca 2km



AUTOBUSOVÉ SPOJENIE

Z BÁNOVIEC DO LEHOTY			Z LEHOTY DO BÁNOVIEC		
Po-Pi	So	Ne	Po-Pi	So	Ne
06:15	07:40	06:50	07:45 *	08:30	08:00
07:40	09:45	07:40	12:20	11:30	10:00
09:45 *	12:10	09:45	13:40	14:20	11:30
12:10 *	14:35	12:10	15:00	16:00	14:20
14:15	18:30 *	14:35	17:00		16:00
14:40		16:15	20:15		17:25
16:20 *		18:30 *			
19:30					
22:30					

* s prestupom v Slatine

Plagát, pozvánka na otvorenie

POZVÁNKA

Stredná odborná škola Juraja Ribaya Vás pozýva na slávnostné otvorenie Náučného chodníka Rohatá skala – Hrádok v Čiernej Lehote. Otvorenie bude 1.6. 2012 o 9.00 hod. v poľovníckej miestnosti.

Pozýva Vás na prezentáciu nášho Náučného chodníka, kde chceme poukázať na prírodné krásy nášho okolia. Tešíme sa na stretnutie s Vami v Čiernej Lehote.

Mgr. Peter Bulík
riaditeľ školy

➤ Otvorenie náučného chodníka ➤

Rohatá skala - Hrádok

1.6. 2012 o 9.00 hod. v obci Čierna Lehota v kultúrnom dome

Hostia:

starosta obce Čierna Lehota - **Dušan Horák**
primátor mesta Bánoviec nad Bebravou - **Marián Chovanec**
riaditeľ Strednej odbornej školy Juraja Ribaya - **Mgr. Peter Bulík**
zástupca SACR - **Mgr. Peter Pastier**
zástupca odboru cestovného ruchu TSK - **PaedDr. Sylvia Maliariková**
zástupca environmentálnej organizácie Strom života - **Mgr. Vladimír Dobiaš**
a starostovia mikroregiónu Podhorie





Akcia sa koná pod záštitou:

Strednej odbornej školy Juraja Ribaya v Bánovciach nad Bebravou
a s podporou Nadácie Orange



Ukážky omaľovánok

Oberali trnky
chceli kŕmiť srnky.
Srnky trnky nejedia,
privolali medveďa.
A ten mrmloš mrmlavý
rozsypal ich do trávy.



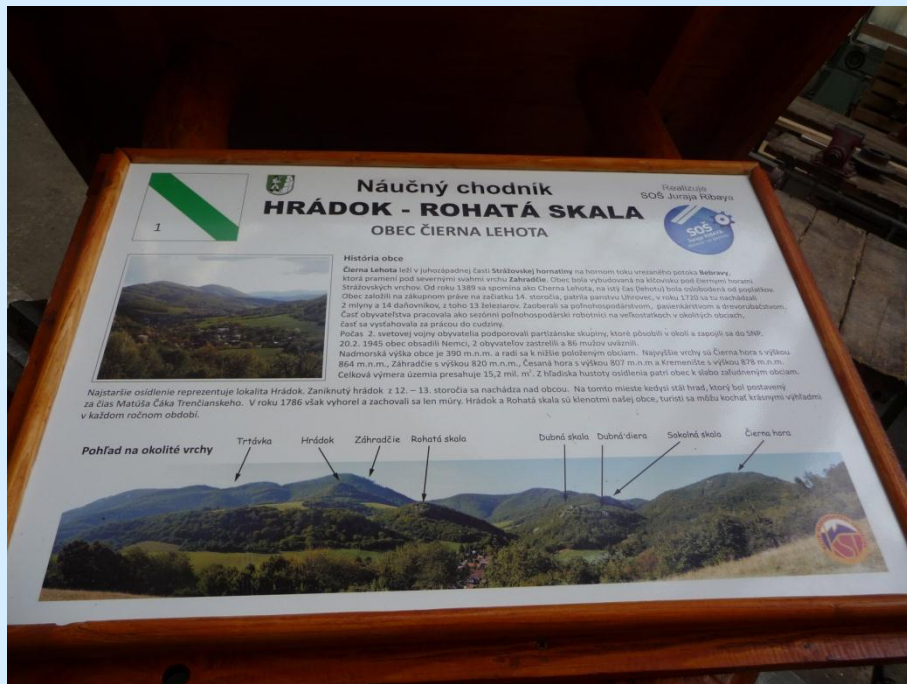
Naše akcie:

Čistenie terénu chodníka



**Táto aktivita bola
publikovaná v denníku
Tempo**

Pomocnú ruku podali aj stolári



Vykopanie a betónovanie konzol



Osádzanie tabúl'



Pomáhal nám aj Klub slovenských turistov



Propagácia Čiernej Lehoty na súťažiach:

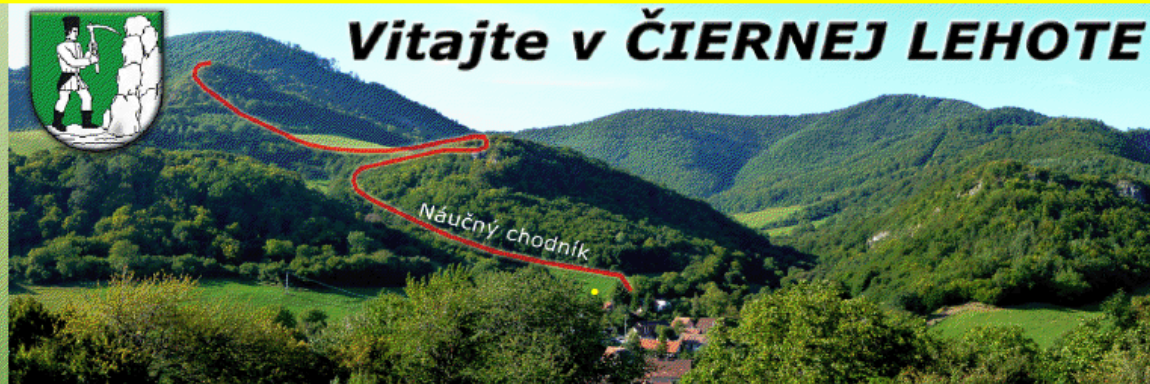
- ▶ Košice
- ▶ Šal'a
- ▶ Bratislava
- ▶ Trenčín
- ▶ Stará Turá

Vzdelávanie zábavnou formou v základných školách v okolí mesta Bánovce nad Bebravou



Vytvorený blog Čiernej Lehoty

- ▶ <http://www.cierna-lehota.blog.cz/>



Rubriky

- [História](#)
- [Súčasnosť](#)
- [Príroda](#)
- [Náučný chodník](#)
- [Zaujímavosti](#)
- [Autobusové spoje](#)
- [Kronika](#)
- [Mapa okolia Lehoty](#)
- [Fotogaléria](#)

História

- [História obce Čierna Lehota](#) 29. května 2012 v 9:17

Chatujte s přáteli

Náučné tabule:



Náučný chodník

HRÁDOK - ROHATÁ SKALA

OBEC ČIERNA LEHOTA



História obce

Čierna Lehota leží v juhozápadnej časti Strážovskej horniny na hornom toku vrezaného potoka Bebravy, ktorá pramení pod severnými svahmi vrchu Zahradčie. Obec bola vybudovaná na klčovisku pod čiernymi horami Strážovských vrchov. Od roku 1389 sa spomína ako Čierna Lehota, na istý čas (lehotu) bola oslobodená od poplatkov. Obec založili na zákupnom práve na začiatku 14. storočia, patrila panstvu Uhrovec, v roku 1720 sa tu nachádzali 2 mlyny a 14 daňovníkov, z toho 13 železiarov. Zaoberali sa poľnohospodárstvom, pasienkárstvom a drevorubačstvom. Časť obyvateľstva pracovala ako sezónni poľnohospodárski robotníci na veľkostatkoch v okolitých obciach, časť sa vystaňovala za prácou do cudziny.

Počas 2. svetovej vojny obyvatelia podporovali partizánske skupiny, ktoré pôsobili v okolí a zapojili sa do SNP.

20.2. 1945 obec obsadili Nemci, 2 obyvatelov zastrelili a 86 mužov uväznili.

Nadmorská výška obce je 390 m.n.m. a radí sa k nižšie položeným obciam. Najvyššie vrchy sú Čierna hora s výškou 864 m.n.m., Zahradčie s výškou 820 m.n.m., Česaná hora s výškou 807 m.n.m. a Kremenište s výškou 878 m.n.m.

Celková výmera územia presahuje 15,2 mil. m². Z hľadiska hustoty osídlenia patrí obec k slabo zaľudneným obciam.

Najstaršie osídlenie reprezentuje lokalita Hrádok. Zaniknutý hrádok z 12. – 13. storočia sa nachádza nad obcou. Na tomto mieste kedysi stál hrad, ktorý bol postavený za čias Matúša Čáka Trenčianskeho. V roku 1786 však vyhořel a zachovali sa len múry. Hrádok a Rohatá skala sú klenotmi našej obce, turisti sa môžu kochať krásnymi výhľadmi v každom ročnom období.

Pohľad na okolité vrchy





Náučný chodník

HRÁDOK - ROHATÁ SKALA

RASTLINY NÁŠHO REGIÓNU



Rastliny a huby

Do katastra obce patrí prírodná pamiatka **Stará Bebrava**. Okrem vyhlásených chránených území sa tu nachádza viacero lokalít, ktoré si zasluhujú pozornosť, napríklad posledné zachované mokriny, pôvodné orechové porasty rieky Bebravy, prameništia s ich faunou a flórou, krasové plošiny so závrťmi, škrapami a jaskyňami. Významnou kultúrnou a prírodnou hodnotou sú aj **paleontologické lokality**.



Na odlesnených plochách vznikli lúčne porasty. Orná pôda zaberá malé plochy. Rastlinstvo je veľmi rozmanité, vyznačuje sa veľkým bohatstvom druhov. Vzácné je množstvo **liečivých rastlín**. Vyskytuje sa tu **jelení jazyk, plúčnik lekársky, kostihoj lekársky, repík lekársky, materina dúška, alchemilka** a iné významné druhy. Najväčším bohatstvom je biosféra. Výskyt vstavačovitých – **Orchideaceae**, z ktorých niektoré sú novými druhmi aj pre planétu Zem, počtom doteraz známych druhov radí túto oblasť medzi popredné v rámci strednej Európy.

V lokalite nášho územia rastie viac druhou **materinej dúšky**. Trváca bylina s nízkou, plazivou stonkou obrastenou protistojnými, čiarkovitými listami. Rastie na slnečných stráňach, na lúkach a v priekopách. Celá rastlina príjemne vonia. Termín zberu (vňať): jún – august, zberá sa v čase plného kvitnutia, za pekného a slnečného počasia sa odrezávajú alebo odtrhávajú horné, bylinné časti rastliny a sušia sa v tieni pri teplotách do 35°C. Čaj sa používa pri liečbe prieduškových katarov, chrípky a kašľa.



Repík lekársky



Artičoka kordová

Zbieranie húb patrí medzi najviac rozšírené záľuby. Zo zberateľského vzťahu k hubám vznikla záľuba, ktorá privádza ľudí do prírody. Tienistou stránkou hubárstva je nebezpečenstvo **ohrozenia života** pri zbere neznámych húb. Huby majú príjemnú chuť a vôňu, najobľúbenejšie sú z príbuzenstva hriba dubového. V okolitých horách rastie veľké bohatstvo húb. Vyskytuje sa tu viac druhov **hřibov, kozákov, masliakov, suchohřibov, rýdzikov, muchotrávok a plávok**. Obľúbené sú **hliva ustricová** a **buková**.

Materina dúška



Plúčnik lekársky



Fialka voňavá



Hřib dubový



Hviezdočka trojitá



Kozák rozličnofarebný





Náučný chodník

HRÁDOK - ROHATÁ SKALA

ZVER NAŠICH LESOV



Zvieratá

V našich horách môžete vidieť veľa živočíšnych druhov. Lúky spestruje veľa druhov motýľov. Určite sú to najkrajší zástupcovia hmyzu na Zemi. Nájdeme ich v rôznych farbách a tvaroch. Motýle delíme na 2 základné skupiny – nočné a denné. Denné motýle sú pestrejšie ako nočné.



Salamandra škvrnitá

Je stredne veľký druh **obojživelníka** z čeľade **salamandrovité**, ich výskyt je v našej oblasti veľmi častý. Je to najrozšírenejší európsky zástupca čeľade rozšírený v západnej Ázii, juhozápadnej Afrike a najmä v južnej a strednej časti Európy. Obýva vlhké listnaté, prevažne bukové lesy stredných polôh, zriedkavejšia je už v ihličnatých lesoch. Rada sa zdržiava okolo lesných potôčikov a studničiek. Dožívajú sa až **25 rokov**. Je to živočích s nočnou aktivitou, cez deň sa ukrýva v dierach, pod pňami, v machu a pod. Len po teplejšom daždi ju môžeme stretnúť aj počas dňa. Nápadné sfarbenie salamandry je výstrahou, pretože na pokožke živočicha býva produkt jedových žliaz, ktorých vývody sú v dvoch radoch pozdĺž strednej chrbta, na bokoch tela a za hlavou. Zvonku dráždi sliznice a preto prejavy otravy sa môžu objaviť aj vtedy, keď si po jej držaní v ruke neumyjeme ruky. Ak sme si v neopatrnosti rukou pretreli oči, môžeme dostať silný zápal. V tomto prípade ich stačí opláchnuť čistou vodou.

Obyvateľmi našich hôr sú: **medveď hnedý, jazvec, rys ostrovid, či jeleň, srnky, sviňa divá, líška a mnohé iné.**

Jeleň obýva rozsiahle lesné oblasti od lužných až po horské lesy. Potravu jelenej zveri tvoria byliny, dreviny, divo rastúce plody, ale aj kultúrne rastliny - sú **bylinožravé**. Samica jeleňa sa nazýva **laň**. Čas párenia (ruja) prebieha od konca augusta do októbra.



Babôčka pávooká




Babôčka osiková



Ohnivák zlatobyľový





Náučný chodník

HRÁDOK - ROHATÁ SKALA

ROHATÁ SKALA

Realizuje
SOŠ Juraja Ribaya



Čierna Lehota na severovýchode a východe hraničí s Valaskou Belou, na juhovýchode so Zavadou pod Čiernym Vrchom, na juhu s Trebichavou, juhozápadne so Šípkovom a na severozápade s Dolnou Porubou. Z Rohatej skaly vidíte obec a okolité vrchy: **Osičie, Brátovec, Malinište, Kríž, Žiklov laz, Čierna hora, Pod skálím.**

Rohatá skala (520 m.n.m.)



Povrch obce je veľmi členitý. Najnižší bod sa nachádza na mieste, kde rieka **Bebrava** opúšťa Čiernu Lehotu, má nadmorskú výšku cca 375 m, najvyšší bod **Kremenište**, ľudovo nazývaný Židov vrch sa nachádza v nadmorskej výške 878 m. Celé územie leží v geomorfologickom celku Strážovské vrchy. Na formách povrchu sa najviac podieľala voda. Je to dôsledkom zložitej tektonickej stavby, keď pozdĺž zlomov došlo k výrazným zdvihom územia. Zdvíhajúci povrch modelovali a do neho sa zarezávali vodné toky. Pôvodnými formáciami boli lesy. V doline Bebravy dubovo-hrabové, inde prevládali kvetnaté bukové a jedľové lesy a na krasovatejúcich vápencoch vápnomilné borovicové lesy. V súčasnosti prevládajú bučiny.



Bobria rieka (povešť)

„Vysoko nad Čiernou Lehotou v sutinách Starej Bebravy vyviera potôčik. Sprvu je ako malé dieťa, pretrie si bublinky v očiach, vyskočí spomedzi farebných kamienkov a rozbehne sa, kam ho vedie zemská príťažlivosť. Tu skočí doprava, tu doľava, vráti sa, potkne sa, padne na nos a s plačom sa obráti k Čiernej hore ako k starej mame. Tá ho pohladká tichým vánkom a ukáže mu ďalšiu cestu. Potôčik sa znova rozbehne, zabočí do bočnej prívrate Sokolích skál, pod Hrádkom zbadá, že poblúdil, vráti sa, znova sa rozbehne a stále len ide a ide, hopká, žblnkoce, lebo musí – priťahuje ho zem. Keď čierny tieň spoza Baského znova padne na tento zázračný svet, potôčik dozreje a niže Slatiny napojený desiatkou podzemných jazier sa stáva riekou. Pri strmých pádoch jej prítokov, okolo hladkých výmolov, nad zátočinami a priehlbňami si tu od vekov stavajú ľudia spolu s bobrami, podľa ktorých dostala Bebrava meno, svoje dômyselné hate, pletené komôrky a útulné hniezda pre mláďatká.“ (Belák B.: Kamenné vráta. Žilina: Knižné centrum, 2009.)

Bebrava je vrchovinovo-nížinným typom rieky. Pramení na severných svahoch vrchu **Záhradčie**. Bebrava je druhou najkratšou riekou Slovenska. Prameň je vrstvový, pri dostatku vody sa posúva, pramení vyššie. Priamo v katastri obce sa do rieky vlieva 6 prítokov, tri z východnej a tri zo západnej strany. Tri prítoky sa volajú: Brekovský potok, Čierny potok a Jarkový potôčik. Najprv tečie na juh, preteká cez Suchú dolinu s výskytom viacerých druhov skamenelín a preteká obcou Čierna Lehota, kde zľava priberá potok, ktorý sa prelamuje cez krasové územie Sokolie skaly. V obci tiež priberá pravostranný potok z južného svahu Záhradčia (820,4 m n. m.) a ľavostranný prítok z oblasti Závadskej pošany.

jar



leto



jeseň




zima



Bebrava a štyri ročné obdobia

Foto: František Pišta, Mariana Galovská, Tomáš Martinka





Náučný chodník

HRÁDOK - ROHATÁ SKALA

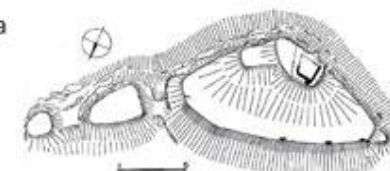
LOKALITA HRÁDOK

Realizuje
SOŠ Juraja Ribaya



Na najvyššom okraji trojuholníkovej hornej plošiny vystupujú na povrch fragmenty lícovaného muriva. Múry boli takmer 1,5 metra hrubé. Zrejme ide o základy **obytnej veže** – hlavnej obytnej i obrannej stavby nevelkého **hradu**. Prístup k nej viedol stúpajúcou cestičkou od severovýchodu, kde sa pravdepodobne nachádzala brána dolnej murovanej ohrady, ktorej stopy lemujú severnú hranu pretiahnutej terasy zníženej o 4 metre. K hradu sa chodilo zo sedla k hrebeňu **Záhradčie**, ktorého meno naznačuje povedomie miestnych ľudí o hrade a polohe za ním. Trasu cesty pretínali dve priekopy vysekané v skalnatom hrebenku.

Vymedzovali nevelké predhradie a malú plochu, azda nástup na most cez prvú priekopu. Obom útvarom chýbajú stopy múrov a ich konštrukcie boli najskôr z dreva a hliny. Územie sa nachádzalo v sfére trenčianskeho rodu **Čákovcov**. Miestny hrad zrejme už vtedy neplnil funkciu sídla a centra pôvodného nevelkého majetku, ktorý bol veľkou pravdepodobnosťou produktom kolonizácie údolia hornej Bebravy, ktorým prechádzala vedľajšia cesta do **Valašskej Belej**.



Terény náčrt pódorysu

O pehavej Apolke (povešť)

Bola raz v Lihote jedna chudobná nevesta. Prišla sem z Trebichavy a nemala nič len kytičku krušpánu do prednej záhradky. Vydala sa za mladého drevorubača, čo mal majetku takisto málo. Lenže ako všetci mladí ľudia: máš alebo nemáš, všetko jedno – tešili sa na život čo ako chudobní, lebo sa po polroku ukazovalo, že budú mať dieťaťko. Už-už sa malo dieťaťko narodiť, už-už sa nevesta chystala zľahnúť, keď tu prídu chlapi z hory a hovoria: - Nevesta, neplač, muža ti v hore pod Smolenicou zabilo! – Oj, Bože! – vykrikla a chytila sa za srdce. – Čo si mi to urobil, muž môj! Akože ja to dieťa malé vychovám! V tej veľkej núdzi a chudobe počula nešťastná samodruhá nevesta o pokladoch, ktoré sa pod Hrádkom preciedzajú. Nuž čo, - povedala si, - pôjdem aj ja, budem hľadať. Na úpäti Hrádku sa prepchala cez tú veľkú dieru, čo z nej kalná voda vyteká, a pustila sa voslep po úzkom chodníku, kadiaľ hádam len lišky chodievajú. Rozpozerá sa bližšie, oči si popretiera šatkou a nemôže uveriť vlastným očiám. Nikdy v živote toľko zlata úbohá nevesta nevidela. – Zlato, zlato! – začíerala rukami aj tvárou do vandlíka, hrabala sa v ňom až po lakte a hádzala toliariky po jednom do košíka. Do týždňa sa zľahla a narodilo sa jej utešené dievčatko. Maličkú pokrstili Apolka. Dievčatko bolo zdravé ako rybka. Lenže čo to má, očujzte, čo to má to malé na tvári? Čo to má na tých rukách? Prečo mu to nejde dole? Dievčatko malo na tváričke od čielka až po bradičku, od uší až po hrdlo samú pehu. – Ach, bože môj! – zaplakala matka, keď si uvedomila, že jej dcérka je pehavá presne potiaľ, pokiaľ ona, samodruhá, do toho kotlíka so zlatými peniazmi začíerala. – Ach, čo bude, dieťa moje, s tebou, keď vyrastieš? Veď ťa ani nevydám! – na mieste zaplakala. Len tu zrazu hore dedinou ide žobrák z Ihličia. Vedel by som, - hovorí žobrák z Ihličia, - vedel by som jednu radu, gazdiná! – Zbavíš ju ty, gazdiná, zbavíš Apolku pehavosti, ale musíš všetky peniaze, čo si nahrabala po Hrádkom, rozdať chudobnejším, ako si ty sama! O štrnásť dní vyhoreli skoro všetci Šípkovanci a išli hore dedinou prosiac o kúsok chleba a o dajakú tú košieľku. Naša Lihotanka už vedela, čo má robiť, vybehla do komory a nasypala im celú hrst zlatých peňazí, ani ich veru nerátala. A dobre spravila: do večera mala Apolka pravú ruku bielu ako alabaster a po pehách ani stopy! (Belák B.: Kamenné vráta. Žilina: Knižné centrum, 2009.)



Náučné tabule



Obec Čierna Lehota

- prvá písomná zmienka je z roku 1296,
- obec patrila panstvu Uhrovec,
- v obci boli dva mlyny,
- nachádza sa na hornom toku rieky Bebrava



Poloha obce

- ▶ Oblasť Podhoria sa nachádza v povodí riečky Bebravy.
- ▶ Leží na západnom Slovensku na rozhraní Stredného Považia a Hornej Nitry.
- ▶ Obraz rodného kraja dopĺňajú lúky, polia a sady.
- ▶ Najvyšším vrchom na Podhorí je Baské (955 m.) a najnižším je Mely (432 m.)

Zaujímavosti z kroniky

Zakladateľ obce bol pravdepodobne Matúš Čák Trenčiansky

Obyvatelia sa živili drevorubačstvom, spracovaním dreva a dolovaním kameňa

Bolo preferované sušenie ovocia (slivkové sady)

Erb obce




Ovocinárstvo

- ▶ Na Podhorí sa výrazne rozvinulo pestovanie ovocných stromov a chov včiel. Prevažne sa pestovali slivky, jablká, hrušky a orechy. V každej obci boli veľké ovocné záhrady a sady a popri cestách stromoradia ovocných stromov.
- ▶ V 14. storočí sa na Podhorí pestoval vinič a neskôr chmeľ.

Zaujímavosti


Najväčším bohatstvom Podhoria je voda. Rieka pramení pod vrchom Záhradčie. V minulosti tu žilo množstvo rýb a vodných živočíchov. Neskôr využívali vodu z Bebravy aj na malé výrobné prevádzky ako napríklad papiereň v Slatinke nad Bebravou.



Orchidea
Stavač mužský



Orchidea
Stavač purpurový



Hmyzovník včelovitý



Lykovec voňavý



Škumpa vlasatá



Medvede



Srnce



Jazvece



Modlivka zelená



Vidlochvost ovocný



Salamandra škvrnitá

Sušiareň sliviek



Výškový dom



Zvonička na starom cintoríne



Madona na starom cintoríne



Oficiálne otvorenie Turisticko – náučného chodníka sa konalo 1. júna 2012 v obci Čierna Lehota.

Za prítomností starostov Podhoria, riaditeľa SOŠ, starostu Čiernej Lehoty a regionálneho zástupcu SACR.





Zasadnutie v poľovníckej miestnosti




Prezentácia na otvorenie chodníka

*Vitajte na otvorení
náučného chodníka
Rohatá skala - Hrádok*



Propagačné materiály



Slávnostné prestrihnutie stuhy a prvé kroky po chodníku



Poskytnutie rozhovorov pre televíziu



Ďakujem za pozornosť

